



DOCUMENT PRATIQUE DES

# BALISAGES EXISTANTS

EN FORÊT



## Poteaux directionnels

La Randonnée pédestre, le VTT, le Trail et la Randonnée équestre sont des activités de pleine nature s'appuyant sur des sentiers balisés. Partout en France, les sentiers balisés sont équipés de poteaux directionnels. Actuellement en pleine actualisation et évolution, vous en trouverez de 2 sortes



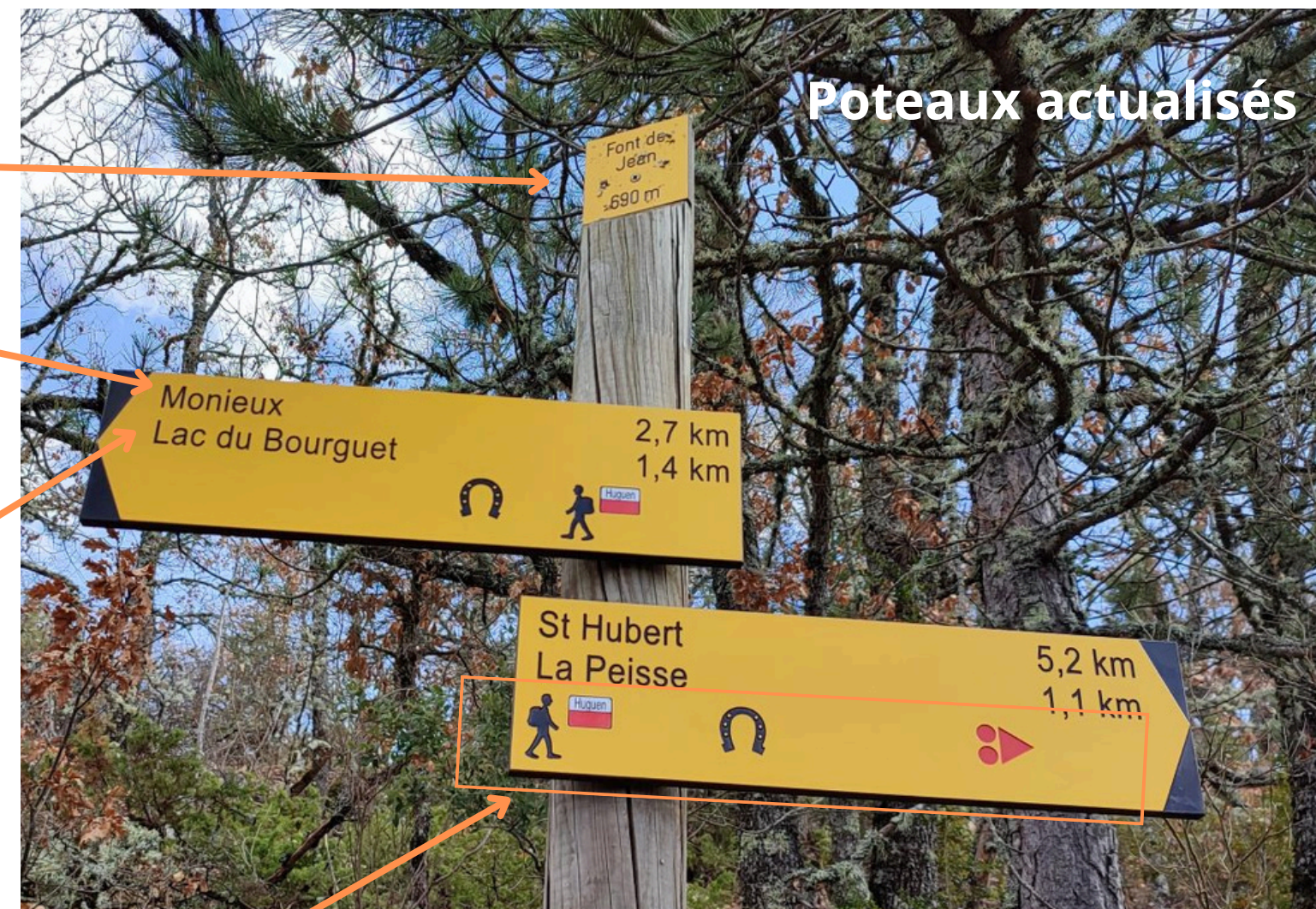
Anciens poteaux

Nom et altitude du poteau

Nom et distance jusqu'au lieu-dit/village dans cette direction

Nom du prochain poteau dans la direction indiquée et distance jusqu'à lui

Flèche indiquant la direction



Poteaux actualisés

Zone indiquant le type de sport balisé sur le sentier dans la direction indiquée, le type d'itinéraire (n° de boucle, n° de GR® ou GR® de Pays, etc.)

Si le symbole ou le type d'itinéraire est absent, le sentier n'est pas balisé pour cette pratique et/ou ne suit pas cette direction

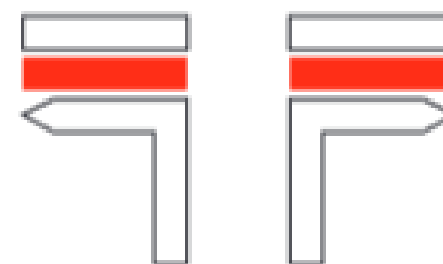
**Continuer  
tout droit**

**Tourner à droite  
ou à gauche**

**Mauvaise  
direction**


**Grande Randonnée (GR®)**

Randonnée sur plusieurs jours  
en linéaire



**Grande Randonnée de Pays  
(GRP®)**

Randonnée sur plusieurs jours  
en boucle



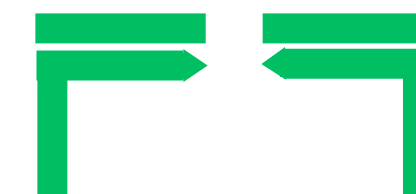
**Promenades et Randonnées (PR)**

Randonnée à la journée ou demi-journée



**Boucles locales**

Randonnée à la journée ou demi-journée



**Hiérarchie du balisage pour éviter le surbalisage en pleine nature : 1) GR®, 2) GRP®, 3) PR**

*Exemple : Si un même sentier est utilisé pour un itinéraire GR®, GRP® et PR, vous ne trouverez que le balisage GR®.*



## Balisage commun aux cavaliers et aux attelages



Continuité  
du chemin



Changement  
de direction  
(ici à droite)



Mauvaise  
direction

## Balisage spécifique aux attelages



Continuité  
du chemin



Déviation  
obligatoire  
(ici à droite)



Mauvaise  
direction  
(interdit aux attelages)



## Grande Traversée VTT

Randonnée sur plusieurs jours  
en linéaire

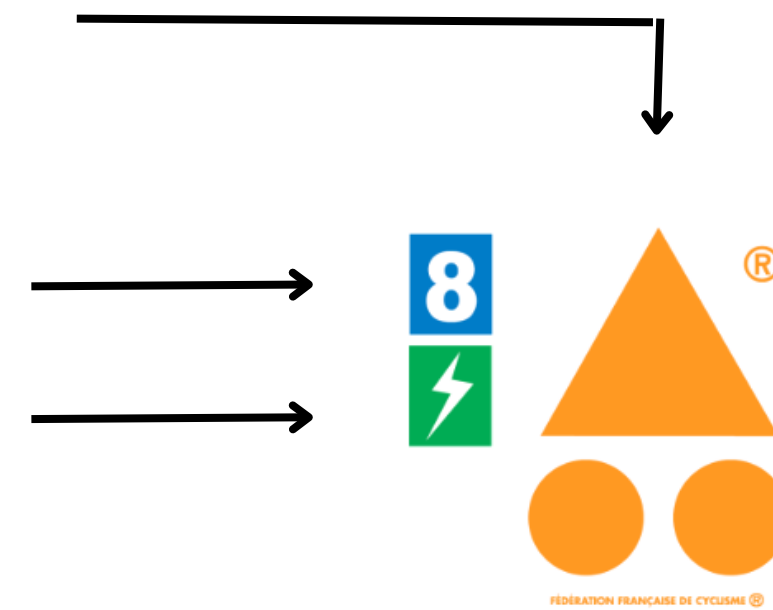


## Boucle Locale VTT

Itinéraire à la journée ou  
demi-journée

Pointe de la flèche  
orientée vers l'itinéraire  
à suivre

N° de la boucle  
Couleur pour la difficulté  
Boucle pour VTTAE  
Couleur pour la difficulté



Mauvaise  
direction




Danger



Double sens



Pointe de la flèche  
orienté vers l'itinéraire à  
suivre







N° de la boucle  
Couleur pour la difficulté



Mauvaise  
direction



Exemple de Tourne-droite et  
Tourne-gauche

Propriétés	Borne	
Forêts communales		
Forêts domaniales		




## Triangle inversé jaune-ocre

Arbre réservé pour la biodiversité



## Traits verticaux bleus ou blancs

Axe de cloisonnement pour la circulation des tracteurs ou machines pour la coupe de bois  
Concentrer la circulation sur un seul axe pour préserver les sols



## Chevrons bleus ou blancs

Pointent vers les cloisonnements. En alternance bleu ou blanc, seuls les arbres situés à l'intérieur de ces limites sont enlevés



## Grande bande blanche

Limite de parcelle

**54**

numéro de parcelle forestière  
Rouge pour Forêt communale et vert pour Forêt Domaniale

Autant de balisages qui permettent de s'orienter en forêt selon les pratiques et faire du sport en toute sécurité et dans le respect des espaces naturels.

Document réalisé par la  
**FFRandonnée**  
*les chemins, une richesse partagée*  
Vaucluse



**SURICATE**  
TOUS SENTINELLE DES SPORTS DE NATURE

Sur les sentiers pour  
**SIGNALER  
UN PROBLÈME**  
sentinelles.sportsdenature.fr

